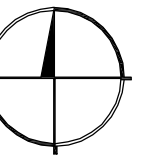


# Zmiana miejscowego planu zagospodarowania przestrzennego

## miasta Ruda Śląska

Rejon ulicy Młyńskiej



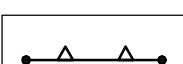




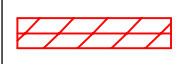

Rysunek nr 2

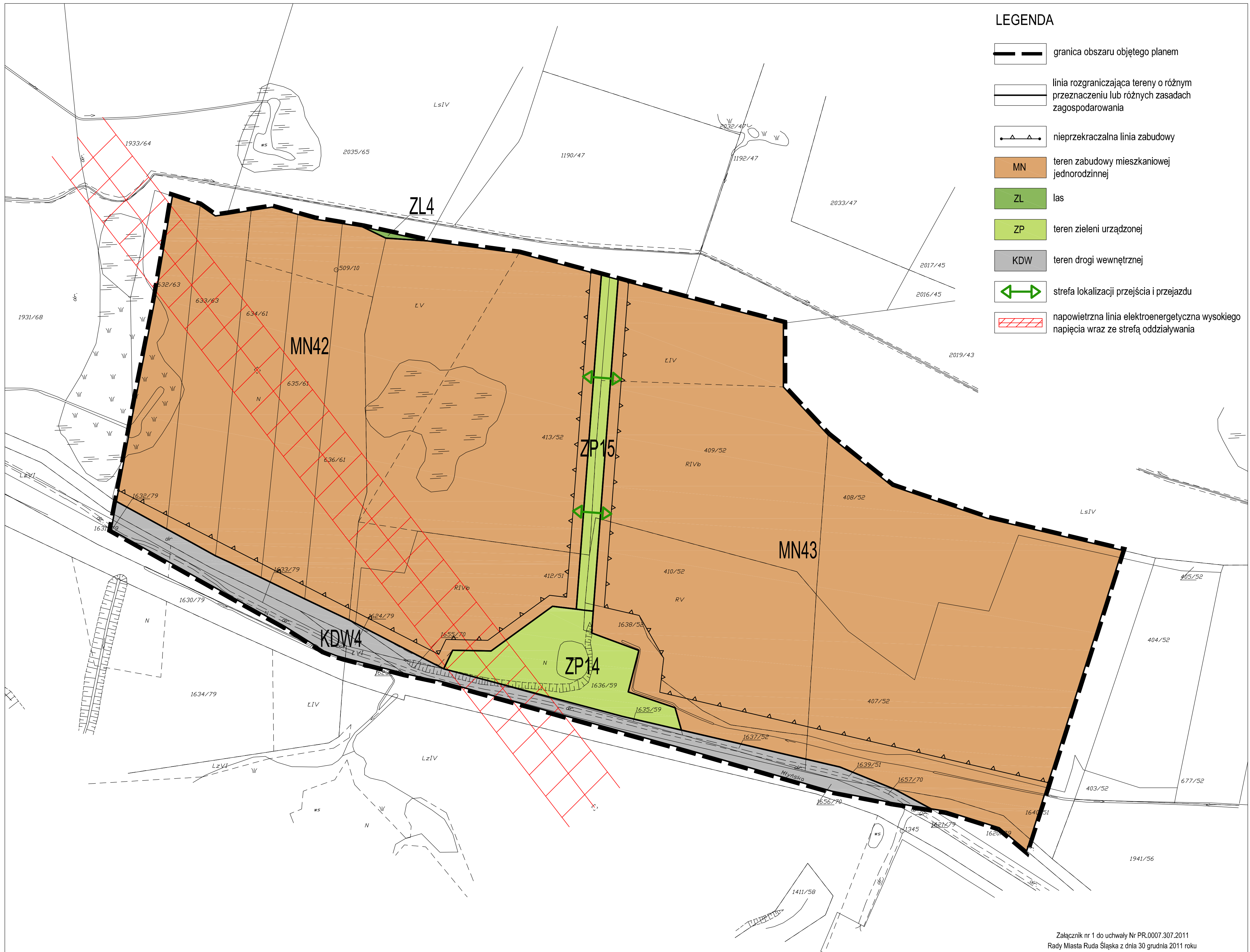


Rysunek planu

skala 1:1000




### LEGENDA

-  granica obszaru objętego planem
-  linia rozgraniczająca tereny o różnym przeznaczeniu lub różnych zasadach zagospodarowania
-  nieprzekraczalna linia zabudowy
-  MN teren zabudowy mieszkaniowej jednorodzinnej
-  ZL las
-  ZP teren zieleni urządzonej
-  KDW teren drogi wewnętrznej
-  strefa lokalizacji przejścia i przejazdu
-  napowietrzna linia elektroenergetyczna wysokiego napięcia wraz ze strefą oddziaływania

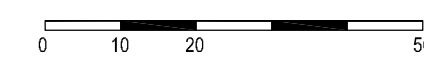


WYRYS ZE STUDIUM UWARUNKOWAŃ I KIERUNKÓW ZAGOSPODAROWANIA PRZESTRZENNEGO MIASTA RUDA ŚLĄSKA (zatwierdzonego uchwałą Nr 882/XLVIII/2009 Rady Miasta Ruda Śląska z dnia 31 sierpnia 2009 r.)



-  GRANICA OBSZARU OBJĘTEGO PLANEM
-  TERENY MIESZKANIOWE I MIESZKANIOWO-USŁUGOWE - ZABUDOWA JEDNORODZINNA
-  LINIE ELEKTROENERGETYCZNE WYSOKIEGO NAPIĘCIA

Wiceprzewodniczący  
Rady Miasta Ruda Śląska  
Józef Osmenda



Załącznik nr 1 do uchwały Nr PR.0007.307.2011  
Rady Miasta Ruda Śląska z dnia 30 grudnia 2011 roku

Pracownia Projektowo-Usługowa MALUGA S.C. 53-149 Wrocław, ul. Raclawicka 15/19, tel./fax: (71) 321 10 42		
Zmiana miejscowego planu zagospodarowania przestrzennego miasta Ruda Śląska		
RYSUNEK PLANU	Zespół autorski	
	mgr inż. Bartosz Maluga wzłs do ZOU nr 2-430	
	mgr inż. Jolanta Holeksa mgr inż. Małgorzata Kruczek	
Rejon ulicy Młyńskiej	Główny projektant	mgr inż. Marta Oźga-Maluga wzłs do ZOU nr 2-435
Skala 1:1000	Wrocław, grudzień 2011 r.	
		Podpis