

**Uchwała Nr 369/III/2009
Rady Miasta Ruda Śląska**

z dnia 30.11.2009 r.

w sprawie zmiany miejscowego planu zagospodarowania przestrzennego miasta Ruda Śląska

Na podstawie art. 18 ust. 2 pkt 5, art. 40 ust. 1 ustawy z dnia 8 marca 1990 r. o samorządzie gminnym (tekst jednolity: Dz. U. z 2001 r., Nr 142, poz. 1591 z późniejszymi zmianami) oraz art. 20 ust. 1 ustawy z dnia 27 marca 2003 r. o planowaniu i zagospodarowaniu przestrzennym (Dz. U. Nr 80, poz. 717 z późniejszymi zmianami), na wniosek Prezydenta Miasta Ruda Śląska

Rada Miasta Ruda Śląska

stwierdza zgodność zmiany planu z obowiązującym "Studium uwarunkowań i kierunków zagospodarowania przestrzennego miasta Ruda Śląska", które zostało uchwalone uchwałą Nr 882/XLVIII/2009 Rady Miasta Ruda Śląska z dnia 31 sierpnia 2009 roku i

uchwala:

zmianę miejscowego planu zagospodarowania przestrzennego miasta Ruda Śląska, położoną w Rudzie Śląskiej, w rejonie ul. Wiktora Brańskiego, w granicach określonych na załączniku graficznym do Uchwały Nr 768/XLI/2009 Rady Miasta Ruda Śląska z dnia 03 kwietnia 2009 r. w sprawie przystąpienia do sporządzenia zmiany miejscowego planu zagospodarowania przestrzennego miasta Ruda Śląska, zwanej dalej "planem".

**Rozdział 1
PRZEPISY OGÓLNE**

§ 1. 1. Granicę obszaru objętego planem wyznacza się na rysunku planu, stanowiącym załącznik graficzny nr 1 do tekstu planu.

2. Przedmiotem ustaleń niniejszego planu są ustalenia zgodne z zapisami studium oraz przepisami odrębnymi, odnoszącymi się do obszaru objętego planem.

3. Integralną część planu stanowią:

- 1) tekst uchwały, zwany dalej "tekstem planu";
- 2) załącznik graficzny nr 1 – w skali 1:1000, zwany dalej "rysunkiem planu".

4. Załącznikami do uchwały są:

- 1) załącznik nr 2 – rozstrzygnięcia Rady Miasta Ruda Śląska o sposobie rozpatrzenia nieuwzględnionych uwag do projektu planu;
- 2) załącznik nr 3 – rozstrzygnięcia Rady Miasta Ruda Śląska o sposobie realizacji zapisanych w planie inwestycji z zakresu infrastruktury technicznej, które należą do zadań własnych gminy oraz zasadach ich finansowania.

§ 2. 1. Jeżeli w uchwale jest mowa o:

- 1) "obszarze planu" – należy przez to rozumieć: wszystkie tereny objęte granicą sporządzanego planu;
- 2) "planie" – należy przez to rozumieć: ustalenia zawarte w tekście planu oraz na rysunku planu, stanowiącym załącznik graficzny nr 1 do tekstu planu;
- 3) "przeznaczeniu podstawowym" – należy przez to rozumieć: "przeznaczenie terenu", jakie może występować w sposób samodzielny lub niesamodzielny na działce, a jego udział musi stanowić powyżej 50% powierzchni działki;
- 4) "przeznaczeniu terenu" – należy przez to rozumieć: funkcję lub funkcje zabudowy, a także sposób lub sposoby zagospodarowania oraz rodzaj lub rodzaje działalności dopuszczone na danym terenie;
- 5) "przeznaczeniu towarzyszącym" – należy przez to rozumieć: "przeznaczenie terenu", jakie może wyłącznie współwystępować z "przeznaczeniem podstawowym";
- 6) "reklamie" – należy przez to rozumieć: tablice i urządzenia reklamowe będące nośnikami informacji i promocji wizualnej w jakiegokolwiek materialnej formie wraz z elementami konstrukcyjnymi i zamocowaniami;
- 7) "rysunku planu" – należy przez to rozumieć: rysunek planu na mapie zasadniczej w skali 1:1000, stanowiący załącznik graficzny nr 1 do niniejszego tekstu planu;

- 8) "teren" – należy przez to rozumieć: ograniczoną liniami rozgraniczającymi część obszaru planu o ustalonym różnym przeznaczeniu lub różnych zasadach zagospodarowania.
2. Pozostałe, niezdefiniowane określenia użyte w niniejszym tekście planu należy rozumieć zgodnie z definicjami zawartymi w przepisach odrębnych.

§ 3. 1. Elementy planu na załączniku graficznym, które są obowiązującymi ustaleniami planu:

- 1) granica obszaru objętego planem;
- 2) linia rozgraniczająca tereny;
- 3) ZD3 – teren ogrodów działkowych.

2. Elementy planu na załączniku graficznym o charakterze informacyjnym:

- 1) cały obszar mpzp – teren górniczy "Ruda Śląska-Wirek" KW S.A. Oddział KWK "Pokój", obszar górniczy "Ruda Śląska";
- 2) cały obszar mpzp – obszar płytkiej eksploatacji.

**Rozdział 2
USTALENIA**

§ 4. 1. Ustalenia dotyczące przeznaczenia terenów:

- 1) dla terenu oznaczonego na rysunku planu symbolem: ZD3 ustala się:

- a) przeznaczenie podstawowe: ogrody działkowe wraz z zabudową altanową;
- b) przeznaczenie towarzyszące:
 - budynki gospodarcze;
 - terenowe obiekty sportu i rekreacji;
 - obiekty małej architektury;
 - dojazdy i miejsca postojowe;
 - sieci i urządzenia infrastruktury technicznej;
 - zieleń urządzone.

2. Ustalenia dotyczące zasad ochrony i kształtowania ład przestrzennego oraz parametrów i wskaźników kształtowania zabudowy oraz zagospodarowania terenu:

- 1) lokalizowanie zabudowy altanowej oraz gospodarczej od granicy z sąsiednim terenem KL1/2 (zlokalizowanym poza granicą planu) w odległości zgodnej z przepisami odrębnymi;
- 2) maksymalna wysokość altan i zabudowy gospodarczej: 5 m;
- 3) maksymalna powierzchnia zabudowy poszczególnych altan i budynków gospodarczych: 25 m²;
- 4) minimalny udział powierzchni biologicznie czynnej w obrębie parkingów: 50%;
- 5) stosowanie dachów o dowolnym wyrazie architektonicznym;
- 6) stosowanie pokrycia dachowego w formie dowolnej, z wykluczeniem blachy;
- 7) stosowanie kolorystyki dachów w tonacji: czerwieni, brązu i szarości;
- 8) zakaz stosowania pokrycia elewacji w formie blachy;
- 9) zakaz stosowania jaskrawej kolorystyki elewacji i ogrodzeń;
- 10) stosowanie ogrodzeń ażurowych minimalnie w 60% (rozliczanych w stosunku do jednej sekcji ogrodzenia);
- 11) zakaz stosowania ogrodzeń z prefabrykatów betonowych;
- 12) zakaz lokalizowania reklam.

3. Ustalenia dotyczące zasad ochrony środowiska, przyrody i krajobrazu kulturowego:

- 1) zakaz lokalizowania inwestycji, których działalność może powodować przekroczenie dopuszczalnych norm określonych w przepisach odrębnych poza działkę inwestycyjną, do której inwestor posiada tytuł prawny;
- 2) dla terenu: ZD3 równoważny poziom dźwięku nie powinien przekraczać dopuszczalnego poziomu hałasu w środowisku jak dla terenów rekreacyjno – wypoczynkowych, zgodnie z przepisami rozporządzenia Ministra Środowiska z dnia 14 czerwca 2007r. w sprawie dopuszczalnych poziomów hałasu w środowisku (Dz. U. Nr 120, poz. 826).

4. Ustalenia dotyczące zasad ochrony dziedzictwa kulturowego i zabytków oraz dóbr kultury współczesnej:

- 1) na obszarze planu nie występują oraz nie wyznacza się obiektów ani terenów wymagających ochrony dziedzictwa kulturowego i zabytków oraz dóbr kultury współczesnej, w rozumieniu art. 15 ust. 2, pkt 4) ustawy z dnia 27 marca 2003 r. o planowaniu i zagospodarowaniu przestrzennym (Dz. U. Nr 80, poz. 717 z późniejszymi zmianami).

5. Ustalenia dotyczące wymagań wynikających z potrzeb kształtowania przestrzeni publicznych:

1) na obszarze planu nie wyznacza się terenów przestrzeni publicznych, w rozumieniu art. 15 ust. 2, pkt 5) ustawy z dnia 27 marca 2003 r. o planowaniu i zagospodarowaniu przestrzennym (Dz. U. Nr 80, poz. 717 z późniejszymi zmianami).

6. Ustalenia dotyczące granic i sposobów zagospodarowania terenów lub obiektów podlegających ochronie, ustalonych na podstawie odrębnych przepisów:

- 1) cały obszar planu znajduje się w zasięgu terenu górnictwa "Ruda Śląska-Wirek" KW S.A. Oddział KWK "Pokój" oraz obszaru górnictwa "Ruda Śląska", w granicach którego istnieje obszar płytkiej eksploatacji;
- 2) szczegółowe informacje odnośnie czynników geologiczno – górnictwa, które powinno się uwzględnić w projektach budowlanych, należy uzyskać u właściwego przedsiębiorcy posiadającego koncesję na wydobywanie kopalin;
- 3) na obszarze planu nie występują tereny zagrożone powodzią w rozumieniu przepisów odrębnych;
- 4) na obszarze planu nie występują tereny zagrożone osuwaniem się mas ziemnych;
- 5) na obszarze planu nie występują obiekty związane z Obroną Cywilną.

7. Ustalenia dotyczące szczegółowych zasad i warunków scalania i podziału nieruchomości:

- 1) nie określa się minimalnej wielkości oraz szerokości frontów nowo wydzielonych działek inwestycyjnych;
- 2) na obszarze niniejszego planu nie ustala się granic obszarów wymagających scalania i podziału nieruchomości, w rozumieniu art. 15 ust. 3, pkt 1) ustawy z dnia 27 marca 2003 r. o planowaniu i zagospodarowaniu przestrzennym (Dz. U. Nr 80, poz. 717 z późniejszymi zmianami).

8. Ustalenia dotyczące zasad modernizacji, rozbudowy i budowy systemów komunikacji i infrastruktury technicznej:

- 1) w zakresie rozbudowy i budowy systemu infrastruktury technicznej ustala się:
 - a) obowiązek uwzględnienia podczas prac inwestycyjnych stref technicznych, eksploatacyjnych itp., zgodnie z przepisami odrębnymi;
 - b) możliwość zmiany przebiegu istniejących sieci w sposób powodujący ograniczone użytkowanie działek, wykraczające poza dotychczasowe strefy: techniczne, eksploatacyjne itp.;
 - c) możliwość przebudowy sieci kolidujących z istniejącym i planowanym przeznaczeniem terenu, po uzyskaniu zgody oraz na zasadach określonych przez ich zarządców,
- 2) w zakresie zaopatrzenia w wodę ustala się:
 - a) możliwość zaopatrzenia w wodę z istniejącej i projektowanej sieci, na warunkach określonych przez jej administratora, w oparciu o ujęcia wody zlokalizowane poza obszarem planu;
 - b) możliwość stosowania indywidualnych ujęć wody;
- 3) w zakresie unieszkodliwiania ścieków bytowych ustala się:
 - a) odprowadzanie ścieków systemem grawitacyjno – tłocznym do oczyszczalni, na warunkach określonych przez administratora sieci;
 - b) zakaz odprowadzania ścieków powstałych na obszarze planu do wód powierzchniowych, rowów melioracyjnych oraz wprost do gruntu;
 - c) zakaz stosowania zbiorników bezodpływowych (szamb);
- 4) w zakresie odprowadzania wód opadowych i roztopowych ustala się:
 - a) zagospodarowanie wód opadowych i roztopowych na terenie własnym inwestora, z zastrzeżeniem: dopuszcza się odprowadzanie wód opadowych i roztopowych systemem kanalizacji deszczowej, na warunkach określonych przez administratora sieci;
- 5) w zakresie zaopatrzenia w energię elektryczną ustala się:
 - a) budowę stacji transformatorowych oraz rozbudowę sieci rozdzielczej średniego i niskiego napięcia, w przypadku zaistnienia takiej potrzeby – w wyniku realizacji umów przyłączeniowych;
 - b) budowę sieci energetycznych w standardzie zgodnym z obowiązującymi przepisami, normami oraz rozwiązaniami technicznymi przyjętymi przez właściwy zakład energetyczny;
- 6) w zakresie zaopatrzenia w gaz ustala się:
 - a) możliwość zaopatrzenia w gaz z istniejącej i projektowanej sieci, na warunkach określonych przez jej administratora;
- 7) w zakresie zaopatrzenia w energię ciepłą ustala się:
 - a) indywidualne i zbiorowe zaopatrzenie w energię ciepłą;
 - b) stosowanie proekologicznych wysokosprawnych źródeł energii cieplnej, charakteryzujących się brakiem lub niską emisją substancji do powietrza;
- 8) w zakresie obsługi telekomunikacji ustala się:
 - a) możliwość świadczenia usług telekomunikacyjnych przez wszystkich uprawnionych operatorów;

- b) zakaz lokalizowania masztów oraz anten telefonii komórkowej;
 - c) budowa oraz modernizacja sieci teletechnicznej wyłącznie w standardzie kablowym podziemnym;
- 9) w zakresie gospodarki odpadami ustala się:
- a) powszechna obsługa w zakresie wywożenia odpadów na składowisko odpadów znajdujące się poza obszarem planu;
 - b) zasada utrzymania porządku i czystości oraz program gospodarki odpadami w oparciu o obowiązujące przepisy gminne;
 - c) lokalizowanie miejsc na odpady w sposób umożliwiający do nich swobodny dostęp komunikacją samochodową.
9. Ustalenia dotyczące sposobów i terminów tymczasowego zagospodarowania:
- 1) zakaz lokalizowania zabudowy tymczasowej.
10. Ustalenia dotyczące terenów rekreacyjno – wypoczynkowych oraz terenów służących organizacji imprez masowych:
- 1) na obszarze planu wyznacza się teren rekreacyjno-wypoczynkowy, oznaczony na rysunku planu: ZD3.
11. Ustalenia dotyczące obszarów rehabilitacji istniejącej zabudowy i infrastruktury technicznej, a także obszarów wymagających przekształceń lub rekultywacji:
- 1) na obszarze planu nie wyznacza się obszarów rehabilitacji istniejącej zabudowy i infrastruktury technicznej, a także obszarów wymagających przekształceń lub rekultywacji w rozumieniu art. 15 ust. 3, pkt 2) ustawy z dnia 27 marca 2003 r. o planowaniu i zagospodarowaniu przestrzennym (Dz. U. Nr 80, poz. 717 z późniejszymi zmianami).
12. Ustalenia dotyczące stawek procentowych, stanowiących podstawę do określania opłaty, o której mowa w art. 36 ust. 4 ustawy z dnia 27 marca 2003 r. o planowaniu i zagospodarowaniu przestrzennym:
- 1) ustala się 0% stawkę służącą naliczaniu opłaty związanej ze wzrostem wartości nieruchomości.

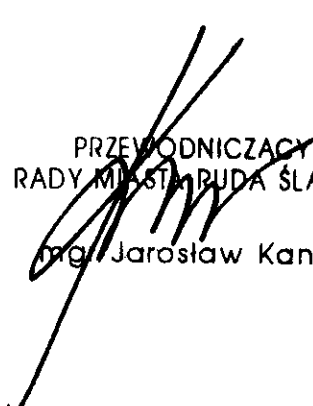
Rozdział 3 PRZEPISY KOŃCOWE

§ 5. Wykonanie uchwały powierza się Prezydentowi Miasta Ruda Śląska.

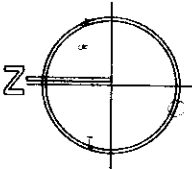
§ 6. Uchwała podlega ogłoszeniu w Dzienniku Urzędowym Województwa Śląskiego, publikacji na stronie internetowej Urzędu Miasta Ruda Śląska.

§ 7. Uchwała wchodzi w życie po upływie 30 dni od dnia jej ogłoszenia w Dzienniku Urzędowym Województwa Śląskiego.


RADCA PRAWNY
mgr Elżbieta Stawidło


PRZEWODNICZĄCY
RADY MIASTA RUDA ŚLĄSKA
mgr Jarosław Kania

Zmiana miejscowego planu zagospodarowania przestrzennego miasta Ruda Śląska



0 m
skala 1:1000
50 m

LEGENDA

OBOWIAZUJĄCE USTALENIA PLANU:

- Granica obszaru objętego planem
- Linia rozgraniczająca tereny
- Teren ogrodów działkowych

ELEMENTY PLANU O CHARAKTERZE INFORMACYJNYM:

- Teren górnicy "Ruda Śląska-Wirek" KW S.A. Oddział KWK "Pokoń", obszar górnicy "Ruda Śląska"
- Obszar płytkiej eksploatacji

Wytyczne ze studium uwarunkowań i kierunków zagospodarowania przestrzennego Miasta Ruda Śląska, skala 1:10000

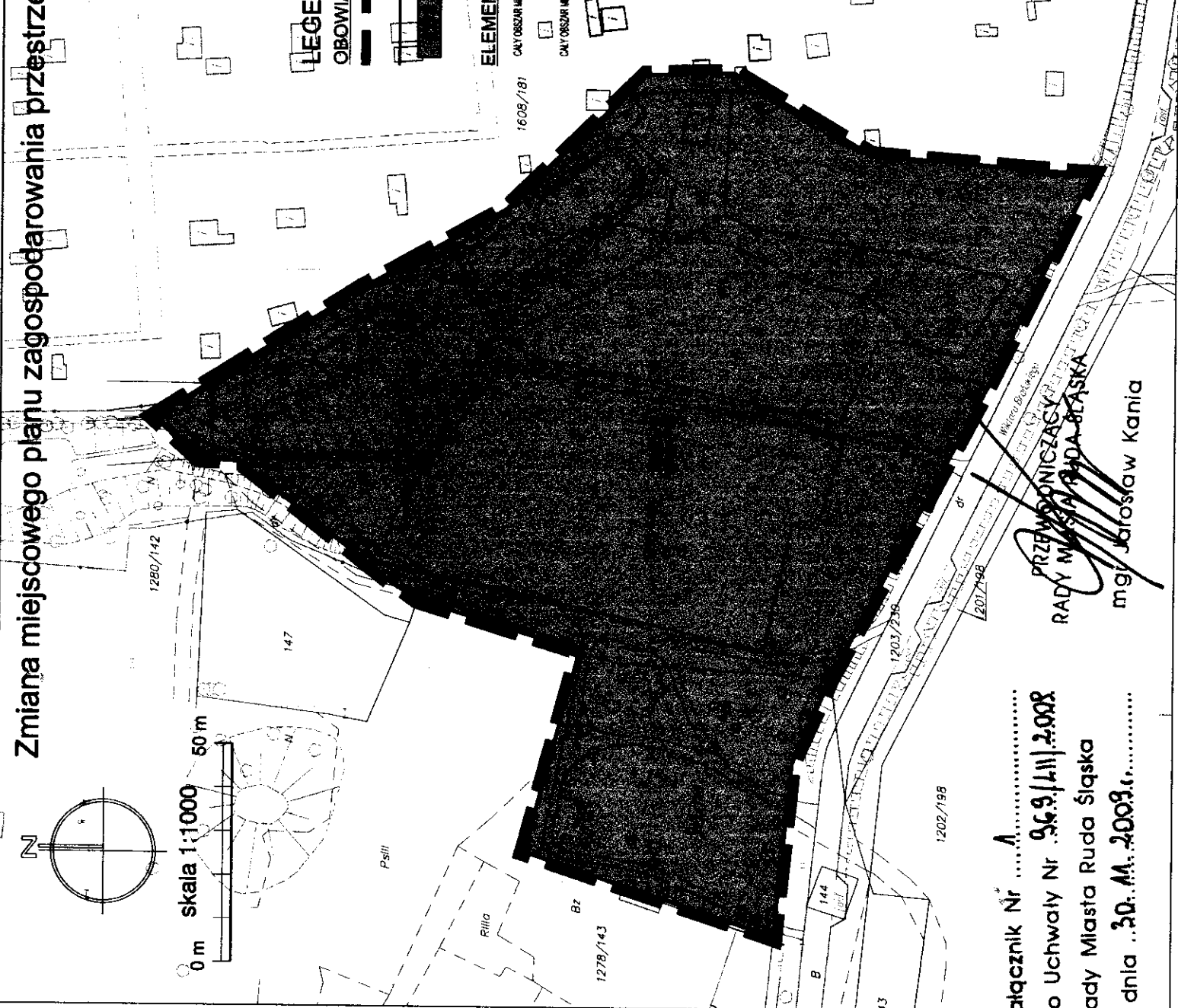


ul. Strzegomska 42/14, 53-611 Wrocław, Polskie
 biuro: 71 374 44 44, fax: 71 374 44 44, e-mail: biuro@geoplan.com.pl
 tel./fax: (+48) 71 374 44 44, kod: 000 147 117, www.geoplan.com.pl
 NIP: 5361001719, REGON: 531512785

INWESTOR:	Miasto Ruda Śląska Plac Jana Pawła II 6, 41-709 Ruda Śląska
TEMAT:	Zmiana miejscowego planu zagospodarowania przestrzennego miasta Ruda Śląska (w obszarze położonym w Rudzie Śląskiej, w rejonie ul. Wilkora Brandeego)
RYSUNEK:	Rysunek planu, zai, nr 1, op. Uchwały Nr 1/2009 Rady Miasta Ruda Śląska z dnia 2009 r.
ZESPÓŁ AUTORÓW:	mgr inż. Jolanta Łuczka - nr upr. urb. 2-361 - projektant mgr inż. Andrzej Kozłowski - nr upr. urb. 2-323 - projektant mgr inż. Katarzyna Maruszek - projektant - nr upr. urb. 2-322 - projektant mgr Piotr Luchw - specjalista ds. ochrony środowiska
SKALA:	1:1000
DATA:	4 sierpnia 2009 r.

Załącznik Nr
 do Uchwały Nr 369/III/2008
 Rady Miasta Ruda Śląska
 z dnia 30.04.2009 r.

PRZEMOŚNICZAK
 RADA MIASTA RUDA ŚLĄSKA
 mgr Jarosław Kania



Załącznik nr 2

do Uchwały Nr 969/14/2009.... Rady Miasta Ruda Śląska z dnia 30.11.2009...
w sprawie uchwalenia zmiany miejscowego planu zagospodarowania przestrzennego miasta Ruda
Śląska w obszarze położonym w Rudzie Śląskiej, w rejonie ul. Wiktora Brańskiego.

**Rozstrzygnięcie Rady Miasta
Ruda Śląska**

**o sposobie realizacji i zasadach finansowania zapisanych w planie inwestycji z zakresu
infrastruktury technicznej, należących do zadań własnych gminy oraz o zasadach ich
finansowania zgodnie z przepisami o finansach publicznych**

§1

Zgodnie z art. 20 ust. 1 ustawy z dnia 27 marca 2003 r. o planowaniu i zagospodarowaniu przestrzennym (Dz. U. z 2003 r. Nr 80 poz. 717 z późn. zm.) Rada Miasta Ruda Śląska ustala, że zapisane w planie inwestycje z zakresu infrastruktury technicznej, które należą do zadań własnych gminy, będą realizowane przez miasto i finansowane stosownie do ustawy z dnia 30 czerwca 2005r. o finansach publicznych (Dz. U. z 2005r. nr 249 poz. 2104 z późn. zm.) z:

- 1) dochodów własnych budżetu miasta,
- 2) środków pochodzących z Unii Europejskiej,
- 3) innych źródeł.

§2

Wykonanie finansowania inwestycji powierza się Prezydentowi Miasta Ruda Śląska.

PRZEWODNICZĄCY
RADY MIASTA RUDA ŚLĄSKA
mgr Jarosław Kania

Załącznik nr 3

do Uchwały Nr 369 /L.II/ 2009 Rady Miasta Ruda Śląska z dnia 30.09.2009 M. 2009 w sprawie zmiany miejscowego planu zagospodarowania przestrzennego miasta Ruda Śląska w obszarze położonym w Rudzie Śląskiej, w rejonie ul. Wiktora Brańskiego.


WYKAZ UWAG WNIESIONYCH DO WYŁOŻONEGO DO PUBLICZNEGO WGLĄDU
PROJEKTU MIEJSCOWEGO PLANU ZAGOSPODAROWANIA PRZESTRZENNEGO

Wykaz dotyczy:

PROJEKTU ZMIANY MIEJSCOWEGO PLANU ZAGOSPODAROWANIA PRZESTRZENNEGO MIASTA RUDA ŚLĄSKA
W OBSZARZE POŁOŻONYM W RUDZIE ŚLĄSKIEJ, W REJONIE UL. WIKTORA BRAŃSKIEGO.

Lp	Data wpływu uwagi	Nazwisko i imię, nazwa jednostki organizacyjnej i adres zgłaszającego uwagi	Treść uwagi	Oznaczenie nieruchomości której dotyczy uwaga	Ustalenia projektu planu dla nieruchomości której dotyczy uwaga	Rozstrzygnięcie Prezydenta Miasta w sprawie rozpatrzenia uwagi		Rozstrzygnięcie Rady Miasta z dnia z dnia		uwagi
						Uwaga uwzględniona	Uwaga nieuwzględniona	Uwaga uwzględniona	Uwaga nieuwzględniona	
1.	-	-	-	-	-	-	-	-	-	-

BRAK UWAG

PRZEWODNICZĄCY
RADY MIASTA RUDA ŚLĄSKA

mgr Jerzy Kania

Uzasadnienie do uchwały Rady Miasta Ruda Śląska w sprawie zatwierdzenia zmiany miejscowego planu zagospodarowania przestrzennego miasta Ruda Śląska.

Przedmiotem niniejszej zmiany planu miejscowego jest zmiana funkcji terenu położonego w Rudzie Śląskiej, w rejonie ul. Wiktora Brańskiego, dla którego obowiązujący miejscowy plan zagospodarowania przestrzennego miasta Ruda Śląska wyznacza funkcję zieleni - tereny lasów i zadrzewień - ZL1.

Zmiana zapisów planu miejscowego na ZD3 - z podstawowym przeznaczeniem gruntów pod ogrody działkowe wraz z zabudową altanową, przyczyni się do uregulowania zastanej tutaj sytuacji przestrzennej. Aktualnie teren ten częściowo użytkowany jest już w sposób zgodny z nadawanym mu przeznaczeniem, a przyjęte w uchwale ustalenia dadzą prawną podstawę do zakładania na tym terenie nowych ogrodów działkowych.

Zgodnie z art. 14. ust. 1 ustawy z dnia 27 marca 2003 r. o planowaniu i zagospodarowaniu przestrzennym (Dz. U. Nr 80 poz. 717 z późniejszymi zmianami) w celu ustalenia przeznaczenia terenów, w tym dla inwestycji celu publicznego oraz określenia sposobów ich zagospodarowania i zabudowy, rada gminy podejmuje uchwałę o przystąpieniu do sporządzenia miejscowego planu zagospodarowania przestrzennego, zwanego dalej "planem miejscowym". Integralną częścią uchwały, o której mowa powyżej, jest załącznik graficzny przedstawiający granice obszaru objętego projektem planu. Zgodnie z art. 27 ustawy jw. zmiana planu miejscowego następuje w takim trybie, w jakim jest on uchwalany.

Uchwałę Nr 768/XLI/2009 o przystąpieniu do sporządzenia zmiany miejscowego planu zagospodarowania przestrzennego miasta Ruda Śląska jw. Rada Miasta podjęła w dniu 03 kwietnia 2009 r.

Następnie wg art. 17 ustawy o planowaniu i zagospodarowaniu przestrzennym Prezydent Miasta kolejno:

- ogłosił w miejscowej prasie oraz przez obwieszczenie o podjęciu uchwały jw., określając formę, miejsce i termin składania wniosków do zmiany planu;
- zawiadomił na piśmie o podjęciu uchwały jw. instytucje i organy właściwe do uzgadniania i opiniowania zmiany planu;
- rozpatrzył złożone wnioski;
- sporządził projekt zmiany planu miejscowego wraz z prognozą oddziaływania na środowisko;
- sporządził prognozę skutków finansowych uchwalenia zmiany planu miejscowego;
- uzyskał wymaganą ustawą uzgodnienia projektu zmiany planu;
- wprowadził zmiany wynikające z uzyskanych opinii i dokonanych uzgodnień;
- ogłosił o wyłożeniu projektu zmiany planu do publicznego wglądu na co najmniej 7 dni przed dniem wyłożenia i wyłożył ten projekt wraz z prognozą oddziaływania na środowisko do publicznego wglądu w okresie od 1 do 30 października 2009 r. oraz w dniu 23 października 2009 r. zorganizował dyskusję publiczną nad przyjętymi w projekcie zmiany planu rozwiązaniami;
- wyznaczył termin do 23 listopada 2009 r., w którym osoby fizyczne i prawne oraz jednostki organizacyjne nie posiadające osobowości prawnej mogły wnieść uwagi dotyczące projektu zmiany planu;
- nie wprowadził zmian do projektu planu miejscowego, ponieważ nie wpłynęły uwagi po zakończeniu wyłożenia;
- zgodnie z art. 39 ust. 1 pkt 2-5 ustawy z dnia 3 października 2008 r. o udostępnianiu informacji o środowisku i jego ochronie, udziale społeczeństwa w ochronie środowiska oraz o ocenach oddziaływania na środowisko (Dz. U. Nr 199, poz. 1227) zapewnił udział społeczeństwu w opracowywaniu projektu zmiany planu miejscowego, poprzez ogłoszenie o przystąpieniu do sporządzenia zmiany planu miejscowego, umożliwienie składania uwag i wniosków, wyłożenie do publicznego wglądu projektu zmiany planu wraz z prognozą oddziaływania na środowisko oraz zorganizowanie publicznej dyskusji nad przyjętymi w projekcie zmiany planu rozwiązaniami.

Tym samym zostały zakończone prace związane ze sporządzeniem niniejszej zmiany planu miejscowego oraz skompletowaniem dokumentacji planistycznej.

Zgodnie z art. 20 ust. 1, w związku z art. 27 ustawy o planowaniu i zagospodarowaniu przestrzennym, zmianę planu miejscowego uchwała rada gminy, po stwierdzeniu jej zgodności z ustaleniami studium, rozstrzygając jednocześnie o sposobie rozpatrzenia uwag do projektu zmiany planu oraz sposobie realizacji,

zapisanych w zmianie planu, inwestycji z zakresu infrastruktury technicznej, które należą do zadań własnych gminy oraz zasadach ich finansowania, zgodnie z przepisami o finansach publicznych. Część tekstowa zmiany planu stanowi treść uchwały, część graficzna oraz wymagane rozstrzygnięcia stanowią załączniki do uchwały.

Mając na uwadze powyższe, przyjęcie przez Radę Miasta niniejszej uchwały jest uzasadnione.

Zastępca Prezydenta Miasta


mgr Bartosz Satola