





# MIEJSCOWY PLAN ZAGOSPODAROWANIA PRZESTRZENNEGO MIASTA RUDA ŚLĄSKA W OBSZARZE ZLOKALIZOWANYM W RUDZIE ŚLĄSKIEJ - KOCHŁOWICACH, W REJONIE ULICY GAJOWEJ


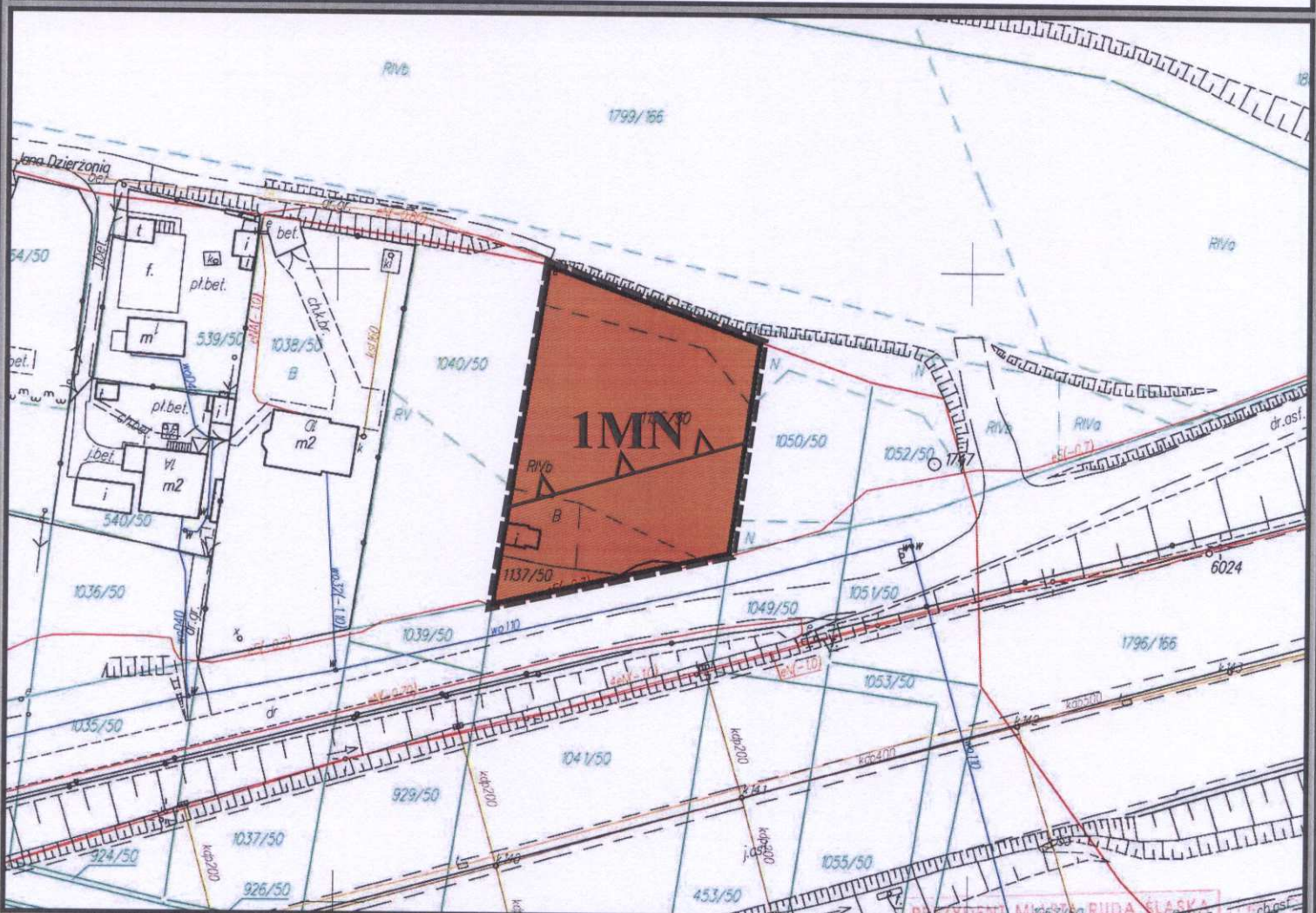
RYSUNEK PLANU  
ZAŁĄCZNIK NR 1  
DO UCHWAŁY NR PR.0007.148.2013  
RADY MIASTA RUDA ŚLĄSKA  
Z DNIA 29 SIERPNI 2013 r.

## OZNACZENIA


SKALA 1:1000

-  GRANICA OBSZARU OBJĘTEGO PLANEM
-  LINIA ROZGRANICZAJĄCA TEREN O RÓŻNYM PRZEZNACZENIU  
LUB RÓŻNYCH ZASADACH ZAGOSPODAROWANIA
-  NIEPRZEKRACZALNA LINIA ZABUDOWY
-  TEREN ZABUDOWY MIESZKANIOWEJ JEDNORODZINNEJ

0 10 20 30 40 50m







## WYRYS ZE STUDIUM UWARUNKOWAŃ I KIERUNKÓW ZAGOSPODAROWANIA PRZESTRZENNEGO MIASTA RUDA ŚLĄSKA



### OZNACZENIA

SKALA 1:10000

-  GRANICA OBSZARU OBJĘTEGO MIEJSCOWYM  
PLANEM ZAGOSPODAROWANIA PRZESTRZENNEGO
-  TERENY MIESZKANIOWE I MIESZKANIOWO - USŁUGOWE  
ZABUDOWA JEDNORODZINNA
-  GRANICA FILARA OCHRONNEGO  
ZŁOŻA WĘGLA KAMIENNEGO

Wiceprzewodniczący  
Rady Miasta Ruda Śląska  
Marek Kobierski